



RAPORT DE ACTIVITATE A CENTRULUI NAȚIONAL DE CATOGRAFIE pentru anul 2022

În vederea realizării obiectivelor strategice, CNC a derulat activități prin implementarea următoarelor proiecte:

- Determinarea unui cvasigeoid pentru zona României; Măsurători gravimetrice, GNSS și de nivelment în puncte caracteristice în vederea determinării cvasigeoidului pentru zona României, și măsurători gravimetrice de precizie în punctele rețelei gravimetrice naționale de ordinul 0, I și II în vederea realizării unei noi compensări a rețelei pentru 6 județe (CL, IL, BR, GL, VN și VS);
- Întreținerea, administrarea, monitorizarea, dezvoltarea și asigurarea funcționării Sistemului românesc de determinare a poziției (ROMPOS). În anul 2022 s-au înregistrat 5565 utilizatori unici activi ai serviciilor furnizate, acestea generând încasări la nivelul anului 2022 de 3.931.000 lei;
- Experimentarea și implementarea noii tehnologii de scanare laser 3D în lucrările de specialitate în domeniile cadastrului, topografiei, geodeziei și publicității imobiliare, identificate ca fiind necesare și urgente, pentru Palatul Parlamentului - Senatul României și Camera Deputaților, imobil situat în domeniul public al statului;
- Proiect pilot - actualizarea TOPRO5 și realizarea de hărți WEBGIS pentru unitățile administrativ teritoriale din mediul rural - Comuna Drajna, județul Prahova - PUG avizat 2020, Comuna Mărăcineni, județul Argeș - PUG avizat aprilie 2022;
- Măsurători geodezice și oceanografice la maregrafele din porturile Constanța, Mangalia și Sulina pentru urmărirea în timp a oscilațiilor nivelului Mării Negre față de Cota „0”, în vederea integrării rețelelor geodezice naționale în sistemele de referință europene EUREF și EUVN - în colaborare cu INCDM (conform Protocolului de colaborare cu ANCPI);
- Studiu comparativ privind precizia metodelor Network RTK și Long-Base RTK prin determinări repetate, pentru realizarea căruia sunt necesare acțiuni ce se vor derula pe o perioadă de 4 ani;
- Constituirea bazei de date pentru vitezele Stațiilor Permanente GNSS integrate în sistemul ROMPOS și analiza seriilor de timp pentru săptămânile 2075-2150;
- Desfășurarea programului de pregătire profesională a angajaților din cadrul unităților administrativ teritoriale în vederea obținerii Certificatului de autorizare pentru categoria E, pentru 81 de cursanți din județele Prahova și Constanța;
- Realizarea Infrastructurii Naționale de Informații Spațiale prin Completarea și actualizarea seturilor de date geospațiale din TopRo5, actualizarea limitelor intravilanelor, conform Planurilor de Urbanism General (PUG) și Planurilor de Urbanism Zonal (PUZ), precum și completarea claselor de obiecte din tema *Acoperire teren - Terenuri Agricole* cu informații referitoare atât la geometrie, cât și la atribute, pentru extravilan - 277 UAT-uri din 28 de județe;
- Proiectul VOLTA - „InnoVation in geOspatial and 3D daTA”, în cadrul caruia au fost efectuate 5 luni de delegare la instituțiile partenere (3 luni la IGN - Franța și 2 luni la TUD - Olanda), finalizate cu rapoarte detaliate ale activității de cercetare;



- Recepție livrabile în cadrul proiectului CNC: *Realizarea de ortofotoplanuri în 320 de unități administrativ-teritoriale din mediul urban* - 225 localități livrarea 1 și 48 localități livrarea 2;
- Proiecte fotogrammetrice utilizând sistemul aerian fără pilot eBee X RTK/PPK - 386 imagini pentru zona Roșiorii de Vede și 642 imagini pentru Zimnicea;
- Proiect de generare a curbelor de nivel pe întreg teritoriul României pentru integrarea în baza de date națională TopRo5 - 189 tile-uri;
- Avizarea și recepția lucrărilor de specialitate din domeniul geodeziei, cartografiei, fotogrammetriei, teledectiei și aerofotografierii, conform ODG ANCPI nr. 700/2014 cu modificările și completările ulterioare - două avize și două recepții;
- Răspuns la solicitările Instanțelor de Judecată din țară în vederea soluționării plângerilor contravenționale - pentru un număr de 23 de dosare;
- Realizarea „Hărților municipiilor României” de rang II la scări variabile, conform ierarhizării din Legea 351/2001 - harta Municipiului Sibiu (finalizată) și Târgu Mureș (în lucru);
- Actualizare produse cartografice - hărți fizico-administrative și administrative scara 1:100 000 județene, hărți la scara 1 : 600 000 și 1 : 500 000 pentru România, BD cartografică pentru vizualizare geoportal (602 straturi tematice)
- Lucrări de multiplicare-tipărire: tipizate conform ODG ANCPI nr. 700/2014, materiale promoționale, titluri de proprietate, documentații cadastrale conform ODG ANCPI nr.1342/2016;
- Menținerea aplicației de Evidență a Contractelor din cadrul PNCCF (ECIS - Evidență Contracte Înregistrare Sistematică);
- Actualizarea și rectificarea limitelor UAT pentru un număr de 38 de limite administrativ-teritoriale;
- Dezvoltarea și întreținerea bazei de date (BD) cartografice a sectoarelor cadastrale (SC) pentru unitățile administrativ-teritoriale incluse în PNCCF (în colaborare cu Serviciul Tehnologia Informației și Comunicațiilor). În decursul anului 2022, s-au verificat, corectat, avizat și reintegrat în baza de date națională a sectoarelor cadastrale - SCAD, un număr de **840 de sectorizări** (baze de date -BD) primite de la oficiile teritoriale;
- Multiplicarea prin tipărire a documentațiilor cadastrale și a documentelor finale destinate afișării publice pentru unitățile administrativ-teritoriale incluse în PNCCF și Programul Operațional Regional (POR) 2014-2020, Axa prioritară 11. La nivelul anului 2022 s-au tipărit documentații pentru **35 de județe**, respectiv 251 unități administrativ-teritoriale reprezentând un număr de **1.493.604 coli**;
- Au fost derulate activități de documentare, identificare surse de finanțare, participare la sesiuni de informare/instruire în format fizic și online, întâlniri de lucru cu parteneri instituționali naționali/internaționali, cu participare la elaborarea documentații necesare pentru propuneri de proiecte.
- La îndeplinirea obiectivelor CNC au contribuit:
 - Serviciul Economic prin operațiunile specifice, contabilitatea fiind organizată și condusă conform prevederilor *Legii contabilității nr.82/1991*, republicată și a *OMFP nr.*




1.917/2005 pentru aprobarea Normelor metodologice privind organizarea și conducerea contabilității instituțiilor publice, Planul de conturi pentru instituțiile publice și instrucțiunile de aplicare a acestuia, cu modificările și completările ulterioare, precum și a prevederilor Legii nr. 500/2002 privind finanțele publice, cu modificările și completările ulterioare;

- Biroul Marketing și Achiziții Publice care a derulat la nivelul anului 2022, un număr de 8 (opt) proceduri de achiziție publică finalizate prin atribuirea contractelor de achiziție aferente, și a susținut implementarea Programului Național de Cadastru și Publicitate Imobiliară (PNCCF), prin asigurarea activităților de organizare, derulare și întocmire acordurilor cadru, a contractelor subsecvente și actelor adiționale aferente acestora. Au fost încheiate 72 contracte de achiziție și 16 de acte adiționale, iar la acordurile cadru aflate în derulare s-au încheiat 37 (treizecișisapte) contracte subsecvente;


- Serviciul Juridic, Resurse Umane și Relații cu Publicul, a carui activitate se desfășoară în conformitate cu legislația specială în vigoare în domeniul resurselor umane, cu respectarea dispozițiilor Codului Muncii, a Regulamentului intern al CNC și al Procedurilor interne. În domeniul juridic, dintr-un număr de 8 dosare aflate pe rolul instanțelor de judecată au fost soluționate 5 din care 3 soluționate favorabil definitiv și 2 nefavorabil pentru CNC, iar în decursul anului 2022 au fost avizate pentru legalitate și conformitate un număr de aproximativ 1120 de documente.

PENTRU DIRECTOR,
Alexandrina **VASILACHE**
Șef Serviciu Economic

DIRECTOR ADJUNCT,
Miluță **FLUERAȘ**



Centrul Național de Cartografie este operator de date cu caracter personal



Către: AGENȚIA NAȚIONALĂ DE CADASTRU ȘI PUBLICITATE IMOBILIARĂ

În atenția: Doamnei Hajnalka Ildiko VIG, Director General

Stimată Doamnă Director General,

În conformitate cu dispozițiile art. 8 alin. (3) din *Regulamentul de organizare și funcționare al Centrului Național de Cartografie*, aprobat prin Ordinul Directorului General al Agenției Naționale de Cadastru și Publicitate Imobiliară nr. 1445/2016, cu modificările și completările ulterioare, vă înaintăm **Raportul de activitate al Centrului Național de Cartografie pe anul 2022**.

Cu deosebită considerație,

Pentru DIRECTOR,
Alexandrina VASILACHE
Șef Serviciu



RAPORT DE ACTIVITATE A CENTRULUI NAȚIONAL DE CATOGRAFIE pentru anul 2022

Cadrul normativ

Centrul Național de Cartografie (CNC) este instituție publică, cu personalitate juridică, în subordinea Agenției Naționale de Cadastru și Publicitate Imobiliară (ANCP), conform dispozițiilor art. 2 din Regulamentul de organizare și funcționare al ANCP aprobat prin *Hotărârea Guvernului nr. 1288/2012*, cu modificările și completările ulterioare.

CNC se finanțează din sumele repartizate de ANCP, conform prevederilor art. 9 alin. (4) din *Legea cadastrului și a publicității imobiliare nr. 71/1996*, republicată, cu modificările și completările ulterioare.

Modul de organizare și funcționare, precum și atribuțiile CNC sunt reglementate în *Ordinul Directorului General nr. 1445/2016* privind aprobarea organigramei oficiilor de cadastru și publicitate imobiliară, a CNC, precum și a regulamentelor de organizare și funcționare ale acestora.

Conducerea CNC este asigurată de către un director, în urma susținerii unui concurs organizat în condițiile legii și are calitatea de angajat al Centrului Național.

CNC își desfășoară activitatea pe baza strategiei, defalcată pe proiecte și obiective, aprobate de conducerea Agenției Naționale, rezultată din strategia acesteia.

Obiectivele strategice permanente ale CNC sunt:

- asigurarea suportului tehnic în cadrul Programului național de cadastru și carte funciară
- îmbunătățirea calității serviciilor publice și facilitarea accesului la acestea pentru cetățeni.

Obiectivele generale ale CNC sunt:

- Modernizarea rețelei naționale de referință (Determinare unui cvasigeoid pentru zona României, Administrarea Sistemului ROMPOS, Reabilitarea rețelei de nivelment de precizie de ordinul I-II, Administrarea sistemului informatic geografic al RGN, gestiunea Bazelor de date de triangulație și nivelment, Georeferențierea produselor cartografice existente în FNG scanate și puse la dispoziție de către ANCP)
- Realizarea activităților de cercetare, proiectare și dezvoltare tehnologică în domeniile de specialitate. Participarea la cercetarea și consolidarea proiectelor rezultate din derularea programelor interdisciplinare și internaționale
- Integrarea datelor din lucrările de specialitate în domeniul geodeziei
- Realizarea Infrastructurii Naționale de Informații Spațiale
- Avizarea și recepția lucrărilor de specialitate din domeniul geodeziei, cartografiei, fotogrammetriei, teledetecției și aerofotografierii conform Ordinului DG al ANCP nr. 700/2014, cu modificările și completările ulterioare
- Cartoeditarea produselor cartografice analogice și digitale



- Colaborare la nivel național și internațional în domeniul geodeziei, cartografiei, fotogrammetriei și teledetecției
- Suport pentru înregistrarea sistematică a imobilelor

Proiectele în care CNC este implicat sunt:

- Proiectul LAKI II (Informații geografice pentru mediu, schimbări climatice și integrare UE)
- Proiectul VOLTA - „InnoVation in geOspatial and 3D daTA”
- Proiectul *Realizarea de ortofotoplanuri în 320 de UAT din mediul urban*

Activitatea CNC în anul 2022

Obiectivele generale ale CNC pentru anul 2022 au fost:

- asigurarea suportului tehnic în cadrul Programului național de cadastru și carte funciară
- îmbunătățirea calității serviciilor publice și facilitarea accesului la acestea pentru cetățeni.

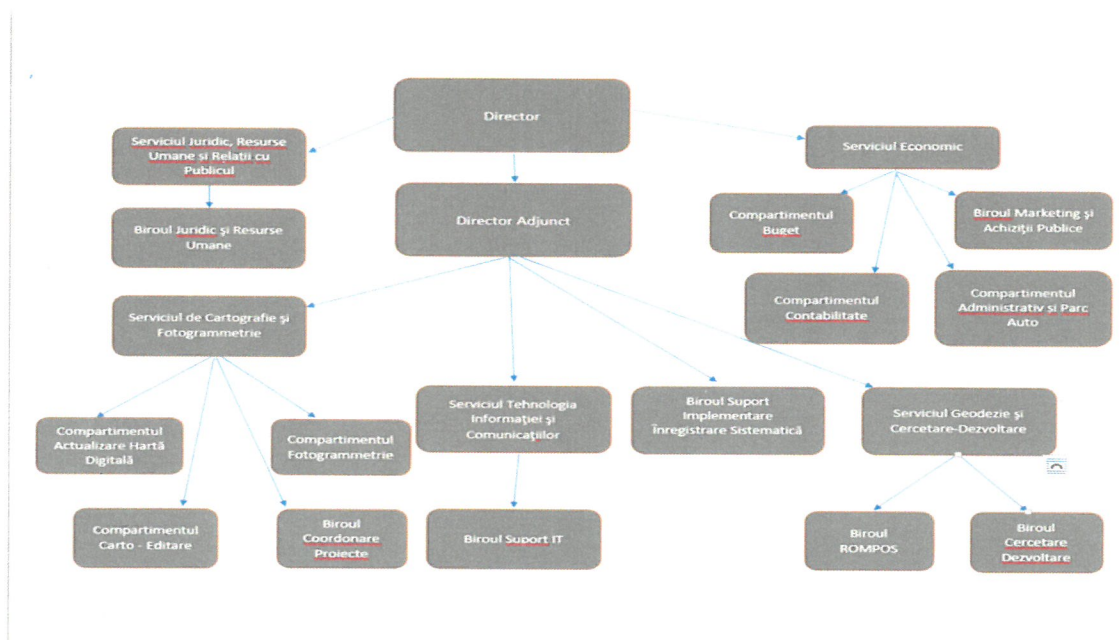
Activitățile derulate de către CNC, în vederea realizării acestora, sunt următoarele:

Organizarea și funcționarea CNC în anul 2022

Actele normative care reglementează organizarea și funcționarea CNC sunt:

- Legea cadastrului și a publicității imobiliare nr. 7/1996, republicată, cu modificările și completările ulterioare;
- Hotărârea Guvernului nr. 1288/2012, cu modificările și completările ulterioare;
- Ordinul Directorului General nr. 1445/2016 privind aprobarea organigramei oficiilor de cadastru și publicitate imobiliară, a CNC, precum și a regulamentelor de organizare și funcționare ale acestora.

STRUCTURA ORGANIZATORICĂ





I. Serviciul Geodezie și Cercetare – Dezvoltare

1. Determinarea unui cvasigeoid pentru zona României

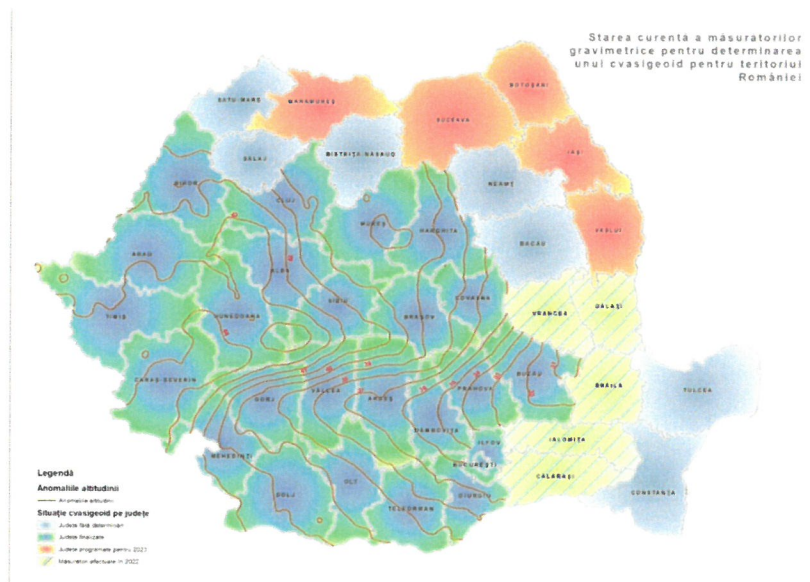
1.1. Determinări cu tehnologia GNSS, măsurători gravimetrice și de nivelment în puncte caracteristice în vederea determinării cvasigeoidului pentru zona României.

Pentru îndeplinirea măsurii HB.13 din Planul Strategic Instituțional aprobat prin Ordinul nr. 763/16.05.2014 al Ministrului Dezvoltării Regionale și Administrației Publice, privind reabilitarea și modernizarea Rețelei Geodezice Naționale de nivelment de precizie prin determinarea unui cvasigeoid pentru zona României și având în vedere recomandările subcomisiei EUREF din cadrul Asociației Internaționale de Geodezie referitoare la îmbunătățirea cvasigeoidului european prin determinări gravimetrice, de nivelment geometric și GNSS, CNC a realizat în anul 2022 proiectul “Determinarea unui cvasigeoid pentru zona României” în județele Călărași, Ialomița, Brăila, Galați, Vrancea și Vaslui.

De asemenea, s-au realizat proiectele de execuție pentru județele Bacău și Sălaj.

Proiectul are ca scop îmbunătățirea gridului de transformare pe altitudini (utilizând determinările cu tehnologia GNSS) și îmbunătățirea modelului digital al terenului și ortofotoplanului prin intermediul căruia se actualizează TopRo 5 - suport al implementării Planului Național de Cadastru și Carte Funciară (PNCCF) și al derulării recepției lucrărilor pentru înscrierea în cartea funciară a imobilelor.

Situația cu executarea lucrărilor în vederea realizării cvasigeoidului gravimetric pentru România este ilustrată în figura de mai jos.



1.2. Măsurători gravimetrice de precizie în punctele rețelei gravimetrice naționale de ordinul 0, I și II în vederea realizării unei noi compensări a rețelei

În vederea îmbunătățirii preciziei rețelei gravimetrice naționale de ordinul 0 (4 puncte), de ordinul I (21 puncte) și de ordinul II (208 puncte), s-au efectuat măsurătorile



gravimetrice relative în punctele rețelei din județele Prahova, Vâlcea, Argeș, Dâmbovița, Buzău, Giurgiu, Călărași, Brăila, Galați și Vrancea, utilizând 2 gravimetre relative de înaltă precizie de tip Scintrex Autograv CG6 cu o rezoluție de citire de 0.1 microgali.

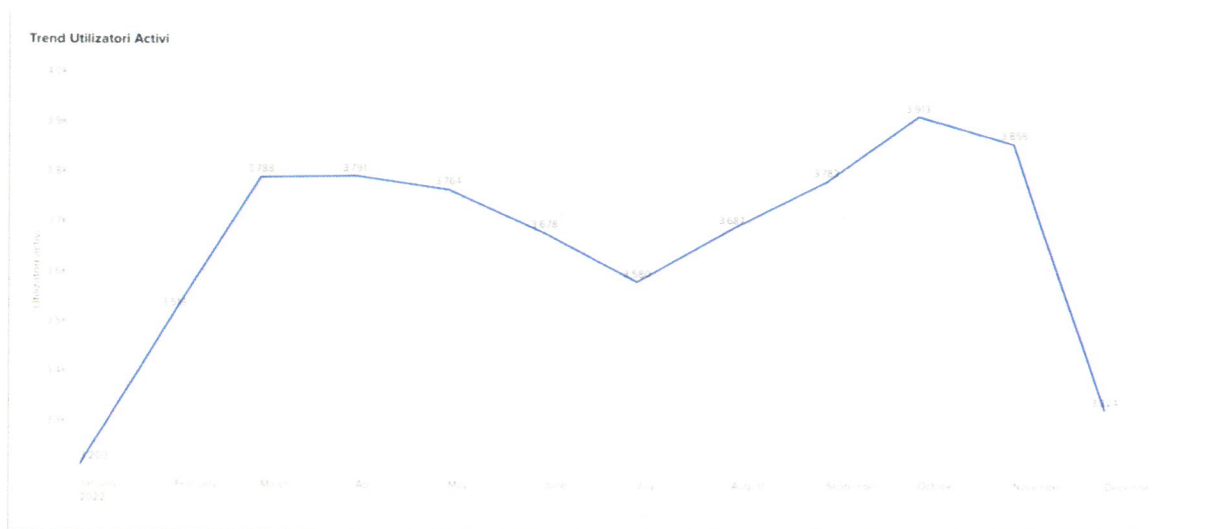
2. Verificări ale reperajului fotogrametric realizat în cadrul proiectului realizarea de ortofotoplanuri pentru UAT-uri din mediul urban, scara 1:500 și 1:1000.

S-au efectuat verificări ale fișierelor ce conțin carnetele de teren pentru drumurile de nivelment, verificări ale fișierelor Rinex și ale post-procesărilor GNSS pentru 30 localități.

Pentru un număr de 34 de localități s-a efectuat proiectarea și efectuarea măsurătorilor de verificare la teren pentru lotul 1 și Lotul 2.

3. Întreținerea, administrarea, monitorizarea, dezvoltarea și asigurarea funcționării Sistemului românesc de determinare a poziției (ROMPOS)

În anul 2022, s-au înregistrat 5565 utilizatori unici activi ai serviciilor ROMPOS, mai mult cu 320 utilizatori față de anul 2021, când s-au înregistrat 5245 utilizatori unici activi. De asemenea, media lunară utilizatorilor activi ROMPOS pe anul 2021 a fost de 3410 față de 3658, media pe anul 2022. În decembrie 2022 s-a înregistrat o reducere generală a activităților de executare a măsurătorilor la teren, pe fondul condițiilor meteo specifice perioadei, fapt care a determinat o reducere temporară a numărului de utilizatori activi ai ROMPOS.



Evoluția numărului de utilizatori ROMPOS unici activi/lună - în anul 2022

A fost continuată procedura de achiziție a 75 de stații GNSS permanente noi, în vederea modernizării infrastructurii ROMPOS.

În anul 2022 s-a continuat derularea acordului - cadru nr. 3381/06.11.2018 având ca obiect „servicii de mentenanță corectivă a sistemului ROMPOS - Lot 1” și a acordului - cadru nr. 3380/06.11.2018 având ca obiect „servicii de



mentenanță evolutivă (dezvoltare) a sistemului ROMPOS - Lot 2”, principalele acțiuni desfășurate în 2022 fiind următoarele:

- crearea a două noi funcționalități pentru aplicația ROMPOS: **Monitorizare poziție, Timp real pentru segmental utilizator**
- crearea a 2 noi module „**Analiză activitate**”, „**Descarcă jurnalul**” atât pentru segmentul utilizator cât și pentru segmentul de administrare/audit.
- optimizarea interfețelor de mobil ale aplicației app.rompos.ro pentru utilizatori, administratori pe baza prototipurilor furnizate de către CNC

Încasările realizate prin oferirea către utilizatori a serviciilor ROMPOS sunt prezentate în tabelul 1.

Tabel 1 - Încasări aferente serviciilor ROMPOS

An	Total încasări (lei)
2020	3,500,000.00
2021	3,610,000.00
2022	3,931,000.00

- Experimentarea și implementarea noii tehnologii de scanare laser 3D în lucrările de specialitate în domeniile cadastrului, topografiei, geodeziei și publicității imobiliare, identificate ca fiind necesare și urgente, pentru Palatul Parlamentului - Senatul României și Camera Deputaților, imobil situat în domeniul public al statului

În perioada ianuarie 2022 - martie 2022 s-au finalizat și s-au predat toate releveele necesare actualizării datelor tehnice a Senatului României cât și înscrierea acestora în Cartea Funciară.

În perioada aprilie 2022 - decembrie 2022 s-au început lucrările de teren și birou pentru spațiile aflate în administrarea Camerei Deputaților. În prezent s-au executat măsurătorile, prelucrările și reprezentările releveelor de interior pentru aproximativ 45% din suprafețe, urmând ca finalizarea proiectului să se realizeze la finele lunii iulie 2023.

- Măsurători geodezice și oceanografice la maregrafele din porturile Constanța, Mangalia și Sulina pentru urmărirea în timp a oscilațiilor nivelului Mării Negre față de Cota „0”, în vederea integrării rețelelor geodezice naționale în sistemele de referință europene EUREF și EUVN - în colaborare cu INCDM (conform Protocolului de colaborare cu ANCPi)

În perioada februarie-martie 2022 s-a finalizat proiectul aferent etapei 2021, care a fost avizat de Comisia Tehnică a CNC în luna septembrie 2022.

Pentru etapa 2022 s-au pregătit echipele de teren și s-au efectuat măsurători GNSS și de nivelment de precizie pentru punctele amplasate în apropierea maregrafelor de la Sulina, Constanța și Mangalia, în vederea transmiterii cotelor pentru stabilirea cotei zero - suprafața de nivel normală. În prezent se desfășoară activitatea de prelucrare a observațiilor din campaniile de măsurători executate la teren.

6. Studiu comparativ privind precizia metodelor Network RTK și Long-Base RTK prin determinări repetate

Pentru realizarea acestui studiu, s-au stabilit acțiunile ce se vor derula pe o perioadă de 4 ani. În anul 2022 s-au stabilit zonele necesare efectuării măsurătorilor la teren și s-a elaborat proiectul de execuție, urmând ca în anii 2023-2025 să se efectueze măsurătorilor GNSS-RTK în punctele fixe prin cele două metode (Network RTK și Long-Base RTK). La final se vor analiza seturile de măsurători și se vor evalua preciziile obținute prin fiecare metodă.

Harta cu dispunerea punctelor selectate pentru efectuarea măsurătorilor repetate este ilustrată în figura de mai jos.



Harta cu dispunerea punctelor selectate pentru efectuarea măsurătorilor repetate

7. Constituirea bazei de date pentru vitezele Stațiilor Permanente GNSS integrate în sistemul ROMPOS și analiza seriilor de timp

S-a realizat compensarea iterativă a rețelei de Stații Permanente GNSS și s-au obținut soluțiile zilnice SINEX pentru intervalul săptămânilor GPS 2075-2150 precum și graficele seriilor de timp pentru fiecare stație GNSS permanentă. Informațiile sunt



disponibile la adresa <https://epnd.sgo-penc.hu/time-series/> (portalul european dedicat îndeșirii Rețelei Europene de Stații GNSS Permanente - EPN)

8. Desfășurarea programului de pregătire profesională a angajaților din cadrul unităților administrativ teritoriale în vederea obținerii Certificatului de autorizare pentru categoria E

În perioada anul 2022 colectivul CNC a efectuat sesiunea de instruire profesională 21 de cursanți din județul Prahova și 60 de cursanți din județul Constanța.



II. SERVICIUL CARTOGRAFIE ȘI FOTOGRAMMETRIE

1. Realizarea infrastructurii Naționale de Informații Spațiale

- Completarea și actualizarea seturilor de date geospațiale din TopRo5 aferente temei CONSTRUCTII, destinație EDUCAȚIE (100%) și EDIFICII DE CULT (60%) și aferente temei ACOPERIRE TEREN, destinație CIMITIRE (100%).
- Actualizarea limitelor intravilanelor, conform Planurilor de Urbanism General și a Planurilor de Urbanism Zonal transmise de către Oficiile de Cadastru și Publicitate Imobiliară - 277 UAT-uri din 28 județe.

2. Răspuns la solicitările Instanțelor de Judecată din țară în vederea soluționării plângerilor contravenționale - pentru un număr de 23 de dosare.

3. Avizarea și recepția lucrărilor de specialitate din domeniul geodeziei, cartografiei, fotogrammetriei, teledectției și aerofotografierii, conform ODG ANCPI nr. 700/2014 cu modificările și completările ulterioare - rezoluții pentru 2 avize de începere a lucrărilor și pentru 2 recepții de lucrări de specialitate.

4. Proiectul european de cercetare și inovație - VOLTA

Au fost efectuate 5 luni de delegare la instituțiile partenere (3 luni la IGN - Franța și 2 luni la TUD - Olanda), finalizate cu rapoarte detaliate ale activității de cercetare. Proiectul s-a încheiat la data de 30.11.2022, iar în acest sens echipa CNC a participat la redactarea Rapoartelor pachetelor de lucru, care au fost înaintate Ofițerului de Proiect prin cadrul platformei <https://ec.europa.eu>.

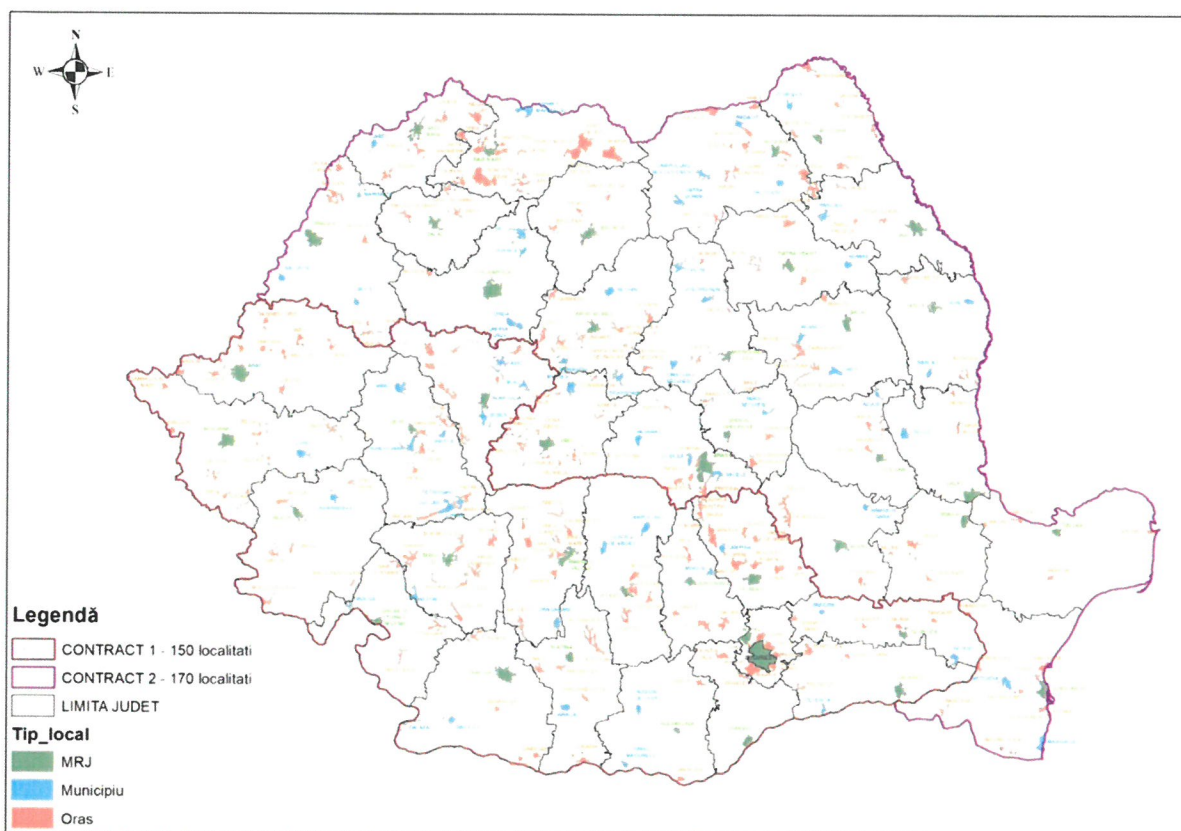
5. Proiecte fotogrammetrice utilizând sistemul aerian fără pilot eBee X RTK/PPK

Utilizând sistemul din dotare, UAS eBee X RTK/PPK, au fost efectuate două zboruri în extravilanul UAT-urilor Zimnicea și Roșiori de Vede în categoria Open - VLOS, cu rezoluția spațială de 2.6cm. Pentru Roșiori de Vede a fost selectată o zonă de aproximativ 105ha, iar în data de 8.09.2022 au fost preluate 386 de imagini. Pentru Zimnicea a fost selectată o zonă de aproximativ 180ha, iar în data de 10.11.2022 au fost preluate 642 de imagini. Seturile de date (imagini, măsurători POS, respectiv măsurători ale punctelor la sol) au fost prelucrate, generându-se nori de puncte denși și ortofotoplanuri.

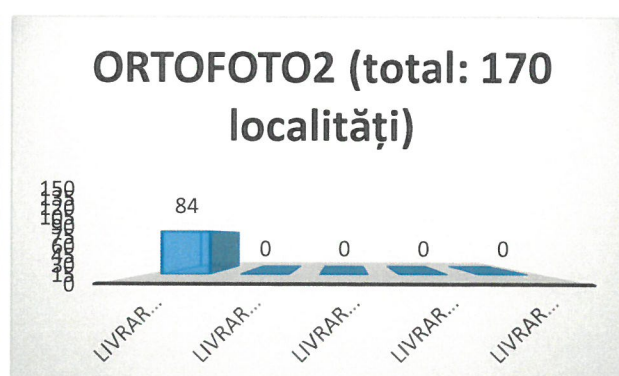
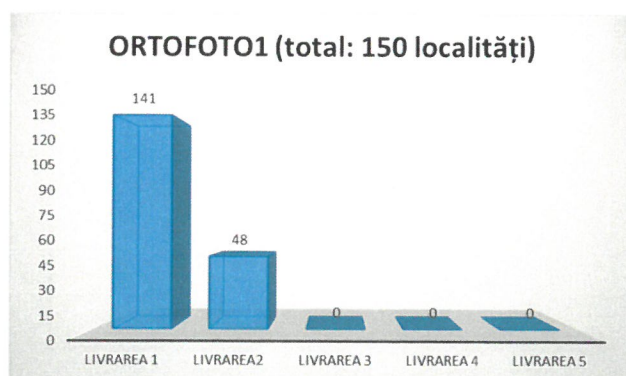
6. Executarea lucrărilor de specialitate în domeniul cadastrului și publicității imobiliare pentru Palatul Parlamentului - Camera Deputaților

Echipa SCF asigură măsurarea Palatului Parlamentului cu scannerul laser - Leica BLK 360, iar în acest sens a fost finalizat cca. 45% din suprafața totală. Parte de prelucrare în software-ul Cyclone Register implică realizarea legăturilor dintre stații, filtrarea punctelor zgomot, compensarea norilor de puncte, generarea secțiunilor orizontale și exportul produselor. Prelucrarea în vederea generării de relevee a fost efectuată pentru toată suprafața scanată.

7. Recepție livrabile în cadrul proiectului CNC: Realizarea de ortofotoplanuri în 320 de unități administrativ-teritoriale din mediul urban



Datele din proiect sunt verificate din punct de vedere cantitativ și calitativ de către Comisia de Recepție a CNC. Pentru fiecare bloc fotogrametric se vor preda următoarele 5 livrări: Raport inițial, Aerofotografiere, Aerotriangulație, DIM și MDS, True-ortofotoplan.





8. Proiect de generare a curbelor de nivel pe întreg teritoriul României pentru integrarea în baza de date națională TopRo5

Pe baza modelelor digitale ale terenului versiunea 3, au fost generate curbele de nivel cu o echidistanță de 5 m. Aceste curbe de nivel (189 tileuri) au fost grupate în 14 zone de lucru. Sarcina de bază a operatorilor a fost racordarea elementelor între tileuri. A fost finalizată racordarea între 105 tileuri.

9. Realizarea „Hărților municipiilor României” de rang II la scări variabile, conform ierarhizării din Legea 351/2001

Proiectul are ca sursă principală de informații baza de date TopRO5 și se realizează pentru scări variabile, în funcție de caracteristicile fiecărui municipiu. S-a definitivat harta municipiului Sibiu, Târgul Mureș aflându-se în lucru.

10. Actualizare produse cartografice:

- hărțile fizico-administrative și administrative ale județelor la scara 1:100.000;
- baza de date cartografice aferentă versiunii pentru vizualizarea Geoportalului ANCP. Aceasta cuprinde 602 straturi tematice dispuse în 10 scări de vizualizare: 1K, 2K, 5K, 10K, 50K, 100K, 200K, 500K, 1M, 2M;
- hărțile administrative și fizico-administrative ale României la scările 1:500 000 și 1:600 000;
- hărțile rutiere la scara 1:850 000;
- harta Municipiului București la scara 1: 15 000.

11. Au fost primite comenzi pentru următoarele produse cartografice: harta Orașului Strehăia, harta Direcțiilor Regionale de Informații la scara 1:600 000, hărțile județelor (82 de hărți de perete) la scara 1:100.000, harta Europei la scara 1:4.500.000.

12. Lucrări de multiplicare-tipărire: tipizate conform ODG ANCP nr. 700/2014, materiale promoționale, titluri de proprietate, documentații cadastrale conform ODG ANCP nr.1342/2016.

La nivelul Biroului Coordonare Proiecte au fost derulate activități de documentare, identificare surse de finanțare, participare la sesiuni de informare/instruire în format fizic și online, întâlniri de lucru cu parteneri instituționali naționali/internaționali, participare la elaborarea documentațiilor necesare ș.a. pentru următoarele (propuneri de) proiecte:

- **Realizarea cadastrului apelor reprezentând Investiția I.6. a Componentei 1 - Managementul Apei, proiect cuprins în Planul Național de Redresare și Reziliență (PNRR);**
- **Platformă de informații pentru evaluarea vulnerabilităților socio-economice și de mediu a teritoriului național - propunere de proiect, demarată la inițiativa și sub coordonarea Ministerului Cercetării, Inovării și Digitalizării (în curs de derulare);**



- **Innovative methods for Sustainable Spatial Planning and Development Using Altimetric, Bathymetric and Atmospheric Data (NOONTIDE)** - propunere de proiect pe care CNC intenționează să o depună în cadrul Programului HORIZON EUROPE - apel *MSCA Staff Exchange 2022 (HORIZON-MSCA-2022-SE-01)*, lansat în data de 6 octombrie 2022, cu termen limită de depunere 8 martie 2023.
 - o Scopul proiectului: facilitarea schimbului de cunoștințe și crearea de rețele între specialiști pentru identificarea de soluții privind monitorizarea schimbării nivelului mării ca rezultat al schimbărilor climatice globale;
 - o Parteneriat de tip *consorțiu* incluzând parteneri din mediul academic și non-academic din: România, Italia, Tunisia, Maroc, Georgia, Turcia.

- **Modelling for local resilience** - propunere de proiect în cadrul Programului HORIZON EUROPE - apel *HORIZON-CL5-2023-D1-01-07*, adresată CNC (cooptat ca potențial partener) de către Administrația Națională de Meteorologie.



III. SERVICIUL TEHNOLOGIA INFORMAȚIEI ȘI COMUNICAȚIILOR (STIC) BIROUL SUPTOR IT

În conformitate cu strategia ANCPI și cu indicatorii de performanță stabiliți, unele dintre direcțiile importante de activitate ale CNC, pentru anul 2022, au fost asigurarea suportului tehnic necesar pentru implementarea Programului Național de Cadastru și Carte Funciară și crearea de produse și servicii bazate pe informații geo-spațiale, în conformitate cu Directiva INSPIRE - 2007/2/CE transpusă prin OG.4/2010, aprobată prin Legea 190/2010 cu modificările și completările ulterioare.

În acest sens STIC a fost implicat în următoarele activități:

1. **Mentenanța aplicației de Evidență a Contractelor din cadrul PNCCF (ECIS - Evidență Contracte Înregistrare Sistematică)**


Aplicația ECIS are ca principal scop gestionarea informațiilor legate de:

- contractele de finanțare (CF);
- contractele de servicii (CS), sectoare cadastrale (SC), recepții și plăți. Datele sunt introduse de către OCPI, iar în penultima zi lucrătoare a lunii, din ECIS se generează și se transmit automat către OCPI, pentru validare și semnare, rapoartele lunare solicitate de către Direcția Operativă (4.520 generări) și Direcția de Înregistrare Sistematică (5.643 generări).

Din aplicație se poate genera și o serie de alte rapoarte: stare sector cadastral, contracte de servicii încheiate dar cu sectoare cadastrale în lucru, sectoare cadastrale fără geometrii, harta pentru fiecare județ cu starea sectoarelor precum și diverse alte statistici.

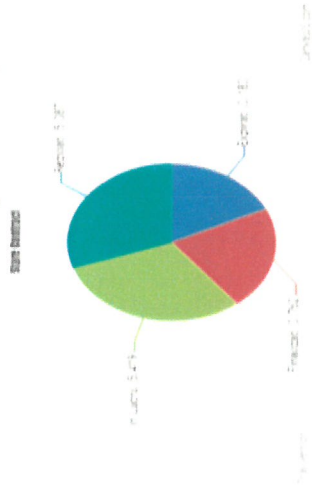
Astfel aplicația conține informații referitoare la:

- **17.751** de Contracte de Finanțare,
- **13.255** de Contracte de Servicii,
- **5.468.757** Imobile recepționate
- **579.617.028** lei valoarea plăților parțiale și finale.

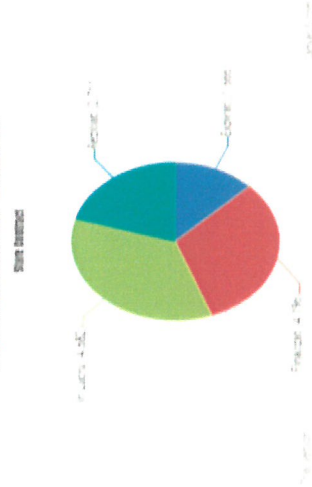


Dashboard

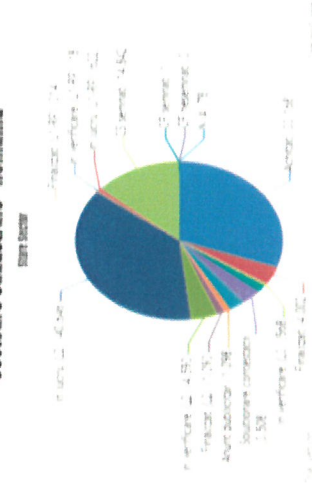
Contracte Finantare (fara sistem) Romania



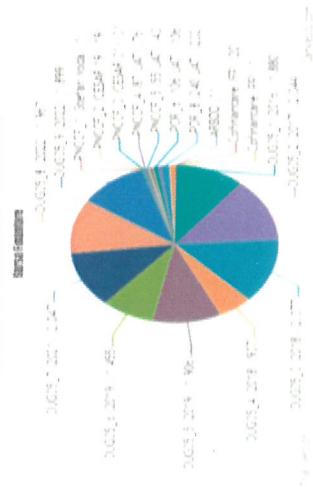
Contracte Servicii Romania



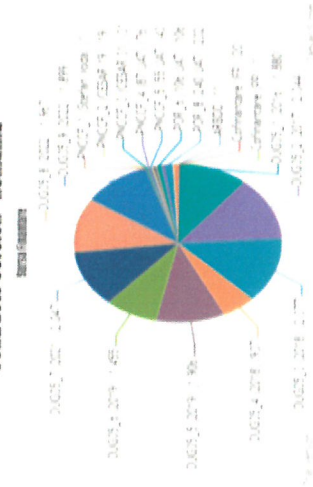
Sectoare Cadastrale Romania



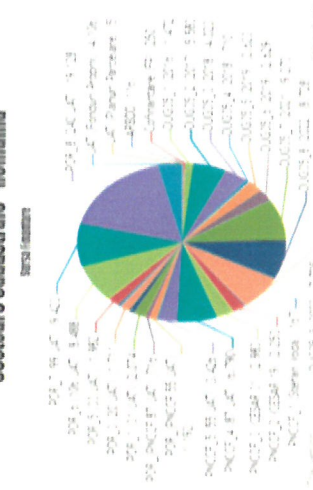
Contracte Finantare Romania



Contracte Servicii Romania



Sectoare Cadastrale Romania





2. Proiectul TopRo5 - Actualizarea și completarea geometriei obiectelor spațiale conform noilor ediții ortofoto disponibile la CNC.

- a) În baza de date TopRo5 a fost integrată ultima versiune a limitelor UAT (Livrarea 160 - Actualizarea limitelor unităților administrativ-teritoriale în sistemul informatic integrat de cadastru și carte funciară al ANCPI) din data de 27.12.2022.
- b) Completarea claselor de obiecte din tema *Acoperire teren - Terenuri Agricole* cu informații referitoare atât la geometrie, cât și la atribute, pentru extravilan. Din totalul de 189 de tile-uri în care a fost împărțită lucrarea, 154 de tile-uri sunt finalizate, iar 9 sunt în lucru. Restul de 26 de tile-uri urmând a fi finalizate până la sfârșitul lunii aprilie 2023.

3. Actualizarea și rectificarea limitelor unităților administrativ-teritoriale.

Conform procedurii P.O.-8.5.1-21, CNC integrează limita administrativă actualizată/rectificată în baza de date gestionată, pe baza fișierelor în format .shp transmise de OCPI împreună cu referatul de aprobare a modificării și verifică topologia la nivel național. În situația în care se constată inadvertențe/neconcordanțe cu limitele existente în baza de date a CNC, se solicită prin adresă la OCPI, corectarea/completarea și retransmiterea unui nou set de date către CNC.

CNC transmite, cu adresă de înaintare și în format digital pe suport optic (CD/DVD), către Direcția Informatică și Direcția Sisteme Informaționale Georafice din cadrul ANCPI, baza de date a limitelor UAT actualizate/rectificate validată din punct de vedere topologic, pentru integrarea acesteia în sistemul informatic integrat de cadastru și carte funciară respectiv pe Geoportalul A.N.C.P.I.

În anul 2022 au fost actualizate/rectificate, conform procedurii mai sus menționate, un număr de 38 limite administrativ teritoriale.

4. Asigurare de suport tehnic IT/GIS - Biroul Suport IT

Serviciul TIC are ca atribuție permanentă asigurarea suportului tehnic pentru toate serviciile și compartimentele CNC, astfel încât acesta să își poată desfășura activitatea în condiții optime. Pentru aceasta persoanele responsabile din cadrul Biroului Suport IT răspund prompt la solicitările sosite prin tichetele de raportare a nefuncționalităților *CNC Ticket Assistance*.

De asemenea, Biroul Suport IT a colaborat cu celelalte servicii ale CNC la derularea contractului: „*Servicii pentru realizarea de ortofotoplanuri și asigurarea automatizării proceselor de recepție, gestiune, stocare și diseminare a datelor pentru 150 de unități administrativ teritoriale din mediul urban (municipiul București și orașe, municipii și municipii reședință de județ din județele Ilfov, Alba, Arad, Argeș, Călărași, Caraș Severin, Dâmbovița, Dolj, Giurgiu, Gorj, Hunedoara, Ialomița, Mehedinți, Olt, Prahova, Teleorman, Timiș și Vâlcea)*).



5. Administrarea și mentenanța hardware și software a sistemului informatic al CNC - Biroul Suport IT.

Pe parcursul anului 2022 Biroul SIT a asigurat administrarea celor 19 unități server/ unități stocare plus extensii, 13 switch-uri, 100 masini virtuale, 87 stații grafice si 15 calculatoare desktop precum și a rețelei informatice și de comunicații a CNC.

Administrarea și mentenanța rețelei informatice a CNC s-a dovedit dificilă datorită gradului mare de uzură fizică, rețeaua actuală fiind construită în jurul anului 2000.

6. Ținerea la zi a registrelor de evidență specifice documentelor cu caracter clasificat:

- evidența documentelor clasificate primite/transmise de CNC;
- evidența persoanelor autorizate cu acces la informații clasificate;
- evidența fișelor de pregătire individuală a persoanelor autorizate;
- evidența cazurilor de încălcare a reglementărilor de securitate a documentelor de cercetare și a măsurilor de soluționare;
- evidența documentelor clasificate implicate.



IV. BIROUL SUPTOR IMPLEMENTARE ÎNREGISTRARE SISTEMATICĂ

Suport pentru înregistrarea sistematică a imobilelor

Biroul Suport Implementare Înregistrare Sistematică (BSIÎS) asigură suportul tehnic necesar pentru implementarea Programului Național de Cadastru și Carte Funciară având în vedere misiunea Centrului Național de Cartografie (CNC), precum și activitățile stabilite în Strategia CNC. Obiectivul general al Biroului este de suport pentru înregistrarea sistematică a imobilelor.

Principalele activități desfășurate de către BSIÎS în anul 2022 sunt următoarele:

1. Dezvoltarea și întreținerea bazei de date (BD) cartografice a sectoarelor cadastrale (SC) pentru unitățile administrativ-teritoriale incluse în PNCCF (în colaborare cu Serviciul Tehnologia Informației și Comunicațiilor).

În decursul anului 2022, s-au verificat, corectat, avizat și reintegrat în baza de date națională a sectoarelor cadastrale - SCAD, un număr de **840 de sectorizări** (baze de date -BD) primite de la oficiile teritoriale.

Verificarea și avizarea sectorizărilor s-au efectuat pentru UAT-urile în care s-au finalizat lucrările de înregistrare sistematică la nivel de sector cadastral sau la nivel de UAT cu limita imobilelor din e-Terra, cât și pentru UAT-urile în care au fost modificate sectorizările datorită diferențelor constatate față de realitatea din teren. Verificarea și corectarea din punct de vedere topologic a sectorizărilor s-a realizat pe baza Notelor Justificative emise de către oficiile teritoriale, în conformitate cu P.O-8.5.1-23- „Stabilirea limitelor sectoarelor cadastrale pentru lucrările de înregistrare sistematică” pentru un număr de **40 de județe**.

Sectorizările avizate au fost integrate în baza de date a județului iar apoi în baza de date națională a sectoarelor cadastrale - SCAD. Baza de date națională a sectoarelor cadastrale (SCAD) se actualizează săptămânal și are corespondență cu aplicația ECIS.

2. Lucrări de specialitate în vederea creșterii gradului de precizie a măsurătorilor tridimensionale și a suportului cartografic pentru verificarea și recepția lucrărilor cadastrale din cadrul PNCCF prin măsurători gravimetrice și redeterminarea cvasigeoidului la nivel național și prin îmbunătățirea gridurilor de transformare ale programului TransDat din cadrul sistemului ROMPOS (în colaborare cu Serviciul Geodezie Cercetare Dezvoltare)

În decursul anului 2022 s-au realizat lucrări de birou și de teren pentru proiectele:

➤ „Modernizarea Rețelei Geodezice Naționale (RGN), Detetminarea unui cvasigeoid pentru zona României”, astfel:

- s-au prelucrat datele și măsurătorile gravimetrice executate în decursul anului 2021, pentru finalizarea proiectului mai sus menționat pentru județele Argeș și Ialomița;

- s-au pregătit date necesare pentru punctele rețelei de gravimetrie și a rețelei GNNS în vederea efectuării măsurătorilor pentru proiectul „Determinarea unui Cvasigeoid pe teritoriul României” - județele Călărași, Brăila, Ialomița, Galați, Vrancea și Vaslui;



- s-au efectuat măsurători în județele Călărași, Brăila, Ialomița, Galați, Vrancea și Vaslui pentru 551 de puncte gravimetrice reprezentând 106 bucle.
 - „Servicii pentru realizarea de ortofotoplanuri pentru 170 de unități administrativ teritoriale din mediul urban”
- s-a realizat misiunea de zbor UAS cu eBee X pentru verificarea datelor din proiect.

3. Multiplicarea prin tipărire a documentațiilor cadastrale și a documentelor finale destinate afișării publice pentru unitățile administrativ-teritoriale incluse în PNCCF și Programul Operațional Regional (POR) 2014-2020, Axa prioritară 11 (în colaborare cu Serviciul Cartografie și Fotogrammetrie)

Această activitate se desfășoară conform Ordinului nr. 2831/08.08.2019 privind modificarea Ordinului directorului general al ANCPI nr. 1342/12.10.2016 privind tipărirea de către CNC a documentelor specifice rezultate în urma finalizării lucrărilor de înregistrare sistematică pentru unitățile administrativ-teritoriale din cadrul PNCCF, pe baza comenzilor primite de la oficiile teritoriale. De la începutul anului 2022 și până la data de 31.12.2022 s-au tipărit documentații pentru **35 de județe**, respectiv 251 unități administrativ-teritoriale reprezentând un număr de **1.493.604 coli**.

4. Activități suport desfășurate în colaborare cu Serviciul Economic, Biroul Marketing și Achiziții Publice, compartimentul administrativ și tipografie.
Activități specifice comunicării precum adaptarea site-ului CNC în vederea traducerii acestuia în limba engleză, comunicate de presă etc.

5. Alte activități:

Întocmirea planurilor pentru lucrările de specialitate în domeniul cadastrului și publicității imobiliare pentru domeniul public al statului „Casa Poporului - Senatul României și Camera Deputaților”

Activitățile detaliate desfășurate de către personalul Biroului Suport Implementare Înregistrare Sistematică se regăsesc în Rapoartele lunare întocmite pe baza rapoartelor de activitate individuale, primite pe e-mail.



V. SERVICIUL ECONOMIC

În anul bugetar 2022, activitatea SEc a contribuit la îndeplinirea obiectivelor CNC, printre operațiunile specifice realizate enumerându-se:

- achitarea integrală a drepturilor salariale convenite personalului și a obligațiilor datorate corespunzătoare;
- achitarea cheltuielilor administrative curente (iluminat, termoficare, alimentare cu apă potabilă, canalizare, salubritate etc.);
- achitarea cheltuielilor privind servicii de reparații și întreținere a autoturismelor din parcul auto, întreținere a echipamentelor tipografice, a sistemului de securitate, servicii de internet, abonamente de telefonie mobilă, fixă și transfer date mobile RTK, închiriere modul financiar-contabilitate-salarizare, pază, curățenie, servicii de supraveghere centrală termică și instalație apă caldă cu personal specializat, servicii RSVTI, servicii asistență tehnică SSM, PSI, PC, SU, servicii întreținere și reparații sediu CNC, mentenanță corectivă și evolutivă a sistemului ROMPOS, medicina muncii etc.;
- achiziționarea de bunuri necesare desfășurării activității curente: carburant, materiale de protecția muncii, rechizite și consumabile de birou, consumabile tipografice etc.;
- realizarea demersurilor necesare recuperării de sume de la debitori;
- achitarea obiectivelor de investiții: tabletă GIS, soft prelucrare date GNSS(licență), imprimanta color de rețea A3/A4, pachet upgrade rețea și servere, utilaj reciclare hârtie, soft CAD (licențe), extensie calcule tipografice pentru soft CAD (licențe), componenta de stocare date (realizarea de ortofotoplanuri și asigurarea automatizării proceselor de recepție, gestiune, stocare și deseminare pentru 150 UAT mediul urban), componenta de comunicații și conectivitate (realizarea de ortofotoplanuri și asigurarea automatizării proceselor de recepție gestiune, stocare și deseminare pentru 150 UAT mediul urban), componenta de alimentare și organizare de tip RAK (realizarea de ortofotoplanuri și asigurarea automatizării proceselor de recepție gestiune, stocare și deseminare pentru 150 UAT mediul urban), componenta de management și monitorizare (realizarea de ortofotoplanuri și asigurarea automatizării proceselor de recepție gestiune, stocare și deseminare pentru 150 UAT mediul urban), componenta de arhivare (realizarea de ortofotoplanuri și asigurarea automatizării proceselor de recepție gestiune, stocare și deseminare pentru 150 UAT mediul urban).



CNC a efectuat cheltuieli în valoare de 28 179 844,97 lei, pe surse de finanțare, astfel:

I. Sursa de finanțare Venituri proprii - activitate curentă

Titlul	Denumirea indicatorilor	Buget aprobat 2022	Deschideri de credite 2022	Plăți efectuate 2022
	CHELTUIELI - TOTAL, din care:	16 045 800.00	15 512 220.00	14 880 634,46
10	CHELTUIELI DE PERSONAL	11 999 950.00	11 706 150.00	11 458 406.00
20	BUNURI ȘI SERVICII	3 604 650.00	3 564 950.00	3 191 130,16
59	ALTE CHELTUIELI	69 200.00	69 200.00	59 179.00
71	ACTIVE NEFINANCIARE	372 000.00	171 920.00	171 919.30

II. Sursa de finanțare Venituri proprii - PNCCF

Titlul	Denumirea indicatorilor	Buget aprobat 2022	Deschideri de credite 2022	Plăți efectuate 2022
	CHELTUIELI - TOTAL, din care:	44 772 420.00	2 178 270.00	13 196 923,42
10	CHELTUIELI DE PERSONAL	920 620.00	873 360.00	818 894.00
20	BUNURI ȘI SERVICII	18 864 800.00	1 304 910.00	1 278 976.77
71	ACTIVE NEFINANCIARE	24 987 000.00	11 099 058.00	11 099 052,65

III. Sursa de finanțare subvenții de la bugetul statului- P.O.R

Titlul	Denumirea indicatorilor	Buget aprobat 2022	Deschideri de credite 2022	Plăți efectuate 2022
	CHELTUIELI - TOTAL, din care:	112 000.00	108 911.00	102 287.09
58.01	PROGRAME DIN FONDUL EUROPEAN DE DEZVOLTARE REGIONALA (FEDR), din care:	112 000.00	108 911.00	102 287.09
58.01.01	FINANȚARE NAȚIONALĂ	16 800.00	16 338.00	15 343.05
58.01.02	FINANȚARE EXTERNĂ NERAMSURSABILĂ	95 200.00	92 573.00	86 944.04

Contabilitatea a fost organizată și condusă conform prevederilor *Legii contabilității nr.82/1991*, republicată și a *OMFP nr. 1.917/2005 pentru aprobarea Normelor metodologice privind organizarea și conducerea contabilității instituțiilor publice*, *Planul de conturi pentru instituțiile publice și instrucțiunile de aplicare a acestuia*, cu modificările și completările ulterioare, precum și a prevederilor *Legii nr. 500/2002 privind finanțele publice*, cu modificările și completările ulterioare.



În procesul de execuție bugetară au fost respectate cele patru faze: angajarea, lichidarea, ordonanțarea și plata cheltuielilor, urmărindu-se cheltuirea eficientă și economicoasă a fondurilor repartizate.

În anul 2022 s-a pus accentul pe realizarea unui management financiar-contabil eficient și compatibil cu cerințele actelor normative în vigoare, cu dispozițiile Direcției Economice ale ANCPi, prin aplicarea procedurilor în domeniu, prin utilizarea programelor informatice de specialitate, a managementului riscurilor și a controlului intern ierarhic.

În anul 2022, **Biroul Marketing și Achiziții Publice (BMAP)** a derulat un număr de 8 (opt) proceduri de achiziție publică, dintre care:

- trei proceduri de achiziție publică, prin procedură simplificată cu încheierea a 5 contracte;
- o procedură de achiziție publică prin procedură operațională privind atribuirea contractelor de achiziții publice pentru serviciile cuprinse în anexa 2 la legea nr. 98/2016 PO 8.5-CNC-BMAP-04;
- patru proceduri de achiziție publică, prin licitație deschisă cu încheierea a 6 contracte

Toate cele 8 (opt) proceduri s-au finalizat prin atribuirea contractelor de achiziție publică aferente. și au fost derulate integral prin mijloace electronice (online), prin Sistemul electronic al achizițiilor publice (SEAP).

BMAP a susținut, în continuare, implementarea Programului Național de Cadastru și Publicitate Imobiliară (PNCCF), prin asigurarea activităților de organizare, derulare și întocmire acordurilor cadru, a contractelor subsecvente și actelor adiționale aferente acestora. Astfel, în cadrul PNCCF, BMAP a continuat atribuirea contractelor subsecvente, astfel:

1. „Servicii de mentenanță a sistemului ROMPOS” 2 loturi - contracte atribuite;
 - Lot 1: Servicii de mentenanță corectivă a sistemului ROMPOS
 - Lot 2: Servicii de mentenanță evolutivă (dezvoltare) a sistemului ROMPOS
2. „Acordul-cadru de prestări servicii de mentenanță a echipamentelor și utilajelor tipografice” - 5 loturi - contracte atribuite
 - Lot 1 - OCE Vario print 6250 și OCE Color Wave 600
 - Lot 2 - OCE VarioPrint 6250 și OCE Color Wave 600
 - Lot 3 - Jetrix KX5
 - Lot 4 - Consumabile tipografice pentru JETRIX KX5
 - Lot 5 - Consumabile tipografice pentru XEROX Versant 80

De asemenea, specialiștii din cadrul biroului au făcut parte, în calitate de președinți/membri, din toate comisiile numite prin Decizie a Directorului CNC pentru evaluarea ofertelor depuse în cadrul procedurilor de atribuire derulate la nivelul anului 2021, coordonând totodată activitatea din cadrul acestora.

În cursul anului 2022 au fost încheiate 72 contracte de achiziție și 16 de acte adiționale, iar la acordurile cadru aflate în derulare s-au încheiat 37 (treizecișapte) contracte subsecvente. Valoarea acordurilor-cadru și a contractelor atribuite în anul 2022 de către BMAP este de 73.560.270,93 lei fără tva.



Valoarea totală a achizițiilor directe, fără încheiere de contract, efectuate în anul 2022 a fost de 607.318,90 lei fără TVA, acestea fiind realizate în proporție de peste 95,55% din catalogul electronic publicat în SEAP.

Alte activități desfășurate de BMAP:

- întocmirea documentelor constatatoare privind îndeplinirea obligațiilor contractuale de către furnizorii/prestatorii cu care CNC a încheiat contracte;
- îndeplinirea obligațiilor legale în ceea ce privește asigurarea transparenței procedurilor de atribuire a contractelor de achiziție publică/acordurilor-cadru prin publicarea, în conformitate cu dispozițiile legale, a anunțurilor de participare și a anunțurilor de atribuire, întocmirea formularelor de integritate, întocmirea strategiei de contractare și a programul anual al achizițiilor publice etc.;
- întocmirea rapoartelor și a proceselor verbale specifice procedurilor derulate și atribuite;
- întocmirea de proceduri operaționale în conformitate cu noile acte normative în materie de achiziții publice;
- întocmirea documentelor privind atribuirea contractelor prin ONAC, pentru hartie A4 și A3, servicii de telefonie mobilă (voce și date), Mobilier pentru birou și furnizare combustibil;
- întocmirea proceselor verbale de acceptanță și situațiilor de plată pentru lucrările și serviciile achiziționate de Centrul Național de Cartografie;
- consultanță pentru birourile și serviciile solicitante din cadrul C.N.C. privind prospectarea pieței, în vederea satisfacerii necesității acestora; furnizarea codurilor CPV și asistență la întocmirea referatelor de necesitate pentru birourile și serviciile solicitante din cadrul C.N.C.
- realizarea altor activități stabilite de către șefii ierarhici superiori, precum: asigurarea suportului necesar compartimentelor din cadrul CNC pentru diverse activități, întocmire rapoarte și documentații, organizare întâlniri, verificare documente, sprijin în soluționarea diverselor evenimente apărute etc.



V. SERVICIUL JURIDIC, RESURSE UMANE ȘI RELAȚII CU PUBLICUL

Activitatea SJRURP se desfășoară în conformitate cu legislația specială în vigoare în domeniul resurselor umane, cu respectarea dispozițiilor Codului Muncii, a Regulamentului intern al CNC și al Procedurilor interne.

Evoluția situației de personal din cadrul CNC în anul 2022:

Luna/an	Nr. posturi repartizate	Nr. posturi ocupate	Nr. posturi vacante
Decembrie 2022	113	107	6

Structura de personal a CNC:

	Nr. posturi	Conducere	Executie
Posturi ocupate	107	14	93

Structura de personal conform nivelului studiilor în anul 2022:

Luna/an	Personal cu studii superioare	Personal cu studii medii
Decembrie 2022	91	16

Promovare profesională în anul 2022

Promovarea profesională s-a realizat în conformitate cu HG. nr. 286/2011 pentru aprobarea Regulamentului-cadru - privind stabilirea principiilor generale de ocupare a unui post vacant sau temporar vacant corespunzător funcțiilor contractuale și a criteriilor de promovare în grade sau trepte profesionale, imediat superioare, a personalului contractual din sectorul bugetar plătit din fonduri publice, precum și în conformitate cu Hotărârea Guvernului nr. 1336/2022 pentru aprobarea Regulamentului-cadru privind organizarea și dezvoltarea carierei personalului contractual din sectorul bugetar plătit din fonduri publice, a Deciziei Directorului CNC nr. 413/22.12.2017 pentru aprobarea Procedurii privind organizarea și desfășurarea examenului de promovare a personalului contractual din cadrul CNC, a Deciziei nr. 329/08.12.2022 pentru aprobarea Procedurii privind organizarea și desfășurarea examenului de promovare a personalului contractual în grade sau trepte profesionale și promovarea într-o funcție pentru care este prevăzut un nivel de studii superior din cadrul Centrului Național de Cartografie, precum și cu respectarea dispozițiilor Legea-cadru nr. 153/2017 privind salarizarea personalului plătit din fonduri publice aplicabilă la data de 01 iulie 2017.

Astfel, în conformitate cu dispozițiile legale în vigoare în cursul anului 2022 au fost promovați un număr de 5 salariați din cadrul CNC.

Concursuri organizate în anul 2022

Pentru ocuparea posturilor vacante din cadrul CNC care se desfășoară conform HG. nr. 286/2011 pentru aprobarea Regulamentului-cadru privind stabilirea principiilor generale de ocupare a unui post vacant sau temporar vacant corespunzător



funcțiilor contractuale și a criteriilor de promovare în grade sau trepte profesionale imediat superioare a personalului contractual din sectorul bugetar plătit din fonduri publice - a fost organizat 1 concurs în vederea ocupării a 4 posturi de execuție.

Sancțiunile aplicate în anul 2022

Pe perioada anului 2022 a fost aplicată 1 sancțiune disciplinară.

Formarea profesională a salariaților CNC în anul 2022

Pe perioada anului 2022 nu au fost susținute cursuri pentru formare profesională.

SJRURP a elaborat în anul 2022 un număr total de aproximativ 378 decizii ale directorului CNC, a întocmit un număr de 15 Contracte individuale de Munca (CIM), un număr de aproximativ 600 de acte adiționale la Contractele de muncă ale salariaților CNC, un număr de aproximativ 80 de adeverințe și un număr de 232 de delegații.

Deciziile elaborate se referă la încadrări de personal, desfășurare activitate în regim de telemuncă, acordare sporuri, constituire comisii de evaluare, de acceptanță, grupuri de lucru, desemnare responsabili de contract, modificări și completări ale deciziilor directorului CNC.

În ceea ce privește informațiile de interes public în baza Legii nr. 544/2001 privind liberul acces la informațiile de interes public, cu modificările și completările ulterioare ulterioare în anul 2022 nu au solicitări, în acest sens.

În ceea ce privește solicitările formulate în temeiul Ordonanței de Guvern nr. 27/2002 privind reglementarea activității de soluționare a petițiilor, cu modificările și completările ulterioare ulterioare în anul 2022 au fost primite 6 petiții pentru care răspunsul a fost comunicat în termenul legal prevăzut de legislația în vigoare.

În domeniul juridic, dintr-un număr de 8 dosare aflate pe rolul instanțelor de judecată au fost soluționate 5 din care 3 soluționate favorabil definitiv și 2 nefavorabil pentru CNC, iar în decursul anului 2022 au fost avizate pentru legalitate și conformitate un număr de aproximativ 1120 de documente.

PENTRU DIRECTOR,
Alexandrina **VASILACHE**
Șef Serviciu

DIRECTOR ADJUNCT,
Militaru **MIHAI**

	Prenumele si numele	Funcția și compartimentul	Nr. înreg. compart.	Data
Verificat	Neculai AVRAMIUC	Şef Serv. Geodez. și Cerc.-Dezv.		
	Iuliana Maria PÂRVU	Şef Serv. Cartogr. și Ftgrm.		
	Crisitina NASTASE	Şef Serv. IT & C		17/02/23
	Alexandrina VASILACHE	Şef Serv. Economic		17.02.23
	Doina Daniela PALANGEAN	Şef Serv. Juridic, Res. Umane și Rel. cu Publ.		(
	Georgeta Carmen MUREȘAN	Şef Birou Suport Implementare Inreg. Sistematică		17.02.23
Intocmit	Gabriela SCHUSTER	Tehnician cadastru		17.02.23